



УКРАЇНА

ВИКОНАВЧИЙ ОРГАН КИЇВСЬКОЇ МІСЬКОЇ РАДИ
(КИЇВСЬКА МІСЬКА ДЕРЖАВНА АДМІНІСТРАЦІЯ)

ДЕПАРТАМЕНТ МІСТОБУДУВАННЯ ТА АРХІТЕКТУРИ

*вул. Хрещатик, 32, м. Київ, 01001 тел. (044) 278-19-85, 235-10-25
Контактний центр міста Києва (044) 15 51 E-mail: info@kga.gov.ua Код ЄДРПОУ 26345558*

Секретаріат Київської міської ради

на дор. від 23.03.2020 № 08/КО-1346(п)

У Департаменті містобудування та архітектури виконавчого органу Київської міської ради (Київської міської державної адміністрації), на виконання доручення заступника голови Київської міської державної адміністрації В. Непопа, в межах компетенції розглянуто петиція № 9319 щодо створення парку мрії (5га) в центрі Києва на ділянці за адресою: вул. Антоновича, 52-54 у Голосіївському р-ні, за результатом розгляду інформуємо.

Згідно з Генеральним планом розвитку міста Києва та проекту планування його приміської зони на період до 2020, затверджений рішенням Київської міської ради від 28.03.2002 № 370/1804 земельна ділянка площею 4,0420 га, кадастровий номер 8000000000:79:013:0005 (територія колишнього трамвайного депо) на вул. Антоновича, 52-54 у Голосіївському районі відноситься до території багатоповерхової житлової забудови та входить до зони регулювання забудови другої категорії (довідка (витяг) з містобудівного кадастру додається).

Заступник директора

Світлана ЛИПІВСЬКА

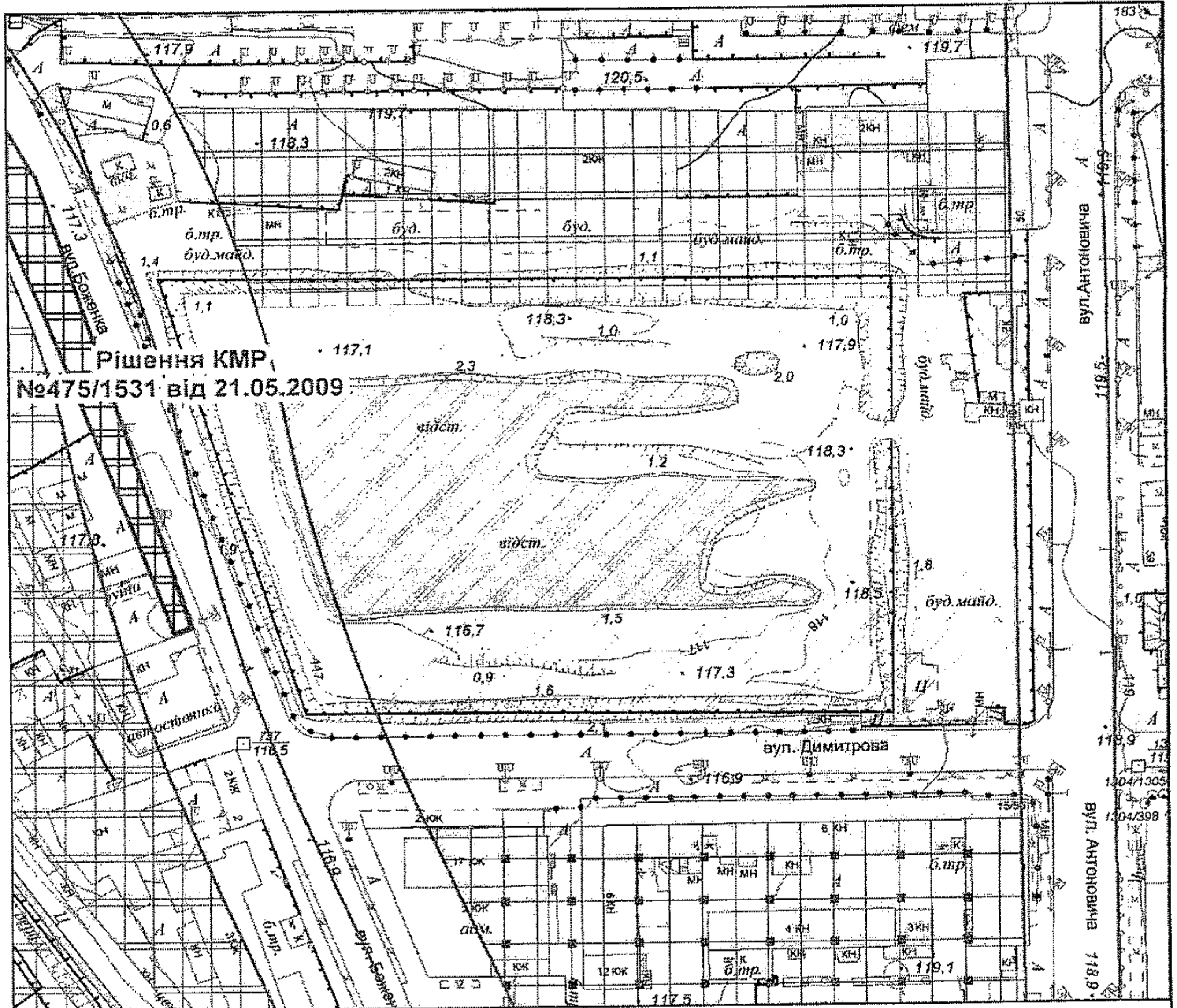


КИЇВ МІСТОБУДУВАННЯ



ВИКОНАВЧИЙ ОРГАН КИЇВСЬКОЇ МІСЬКОЇ РАДИ (КИЇВСЬКА МІСЬКА ДЕРЖАВНА АДМІНІСТРАЦІЯ)
ДЕПАРТАМЕНТ МІСТОБУДУВАННЯ ТА АРХІТЕКТУРИ
01001, м. Київ-1, вул. Хрещатик, 32, тел.: (044) 278 19 85, e-mail: info@kga.gov.ua http://www.kga.gov.ua

ДОВІДКА (ВИТЯГ) З МІСТОБУДІВНОГО КАДАСТРУ ФРАГМЕНТ ОСНОВНОГО КРЕСЛЕННЯ (ФУНКЦІОНАЛЬНЕ ЗОНУВАННЯ) ГЕНЕРАЛЬНОГО ПЛАНУ МІСТА




М 1:2 000



Умовні позначення

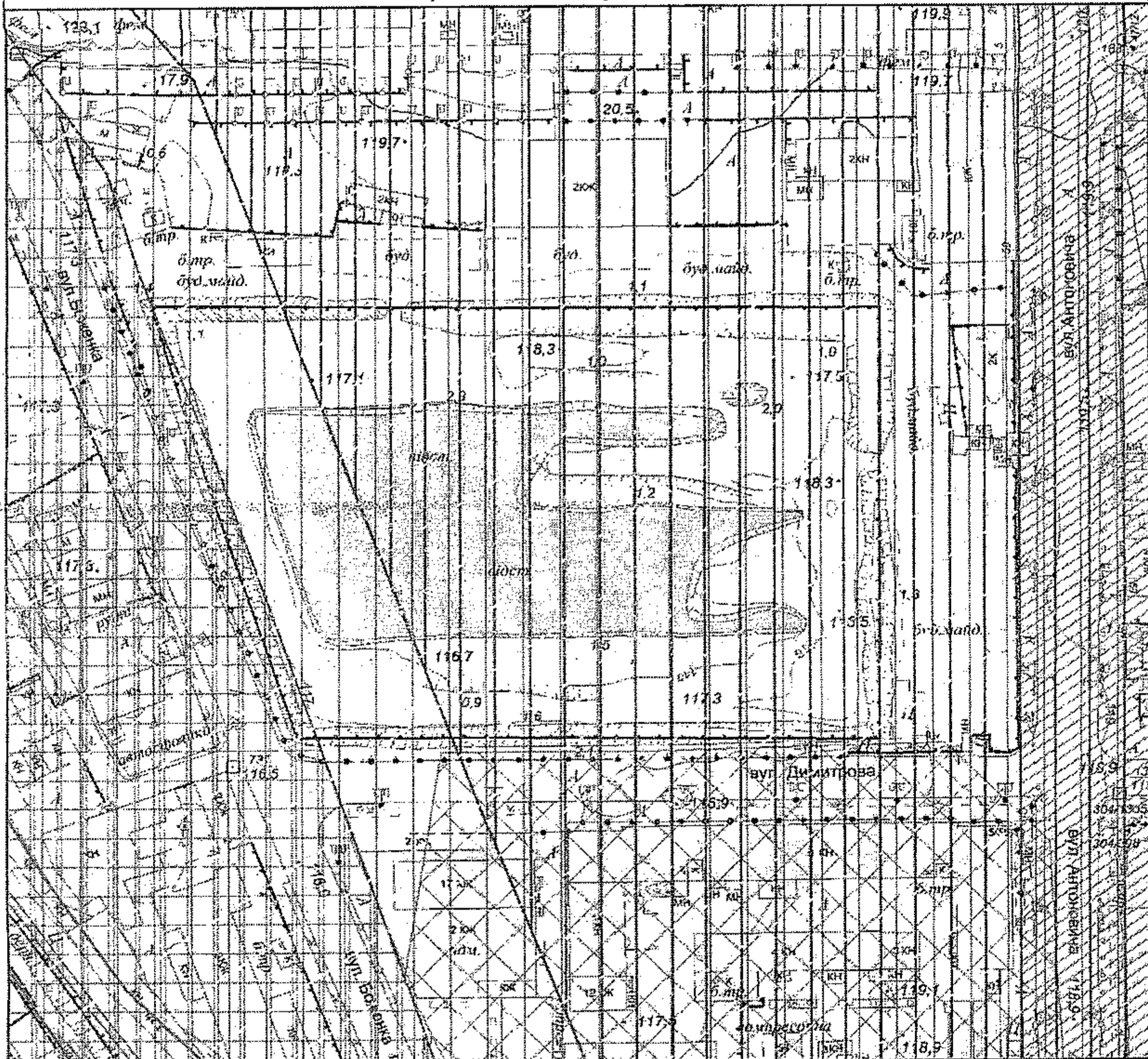
-  Територія громадських будівель та споруд перспективна
-  Територія вулиць і доріг

Функціональне призначення за чинною містобудівною документацією

-  Території громадських будівель та споруд (на розрахунковий період)
-  Території житлової забудови багатоповерхової (існуючі)
-  Території промислові (існуючі)

ФРАГМЕНТ СХЕМИ ПЛАНУВАЛЬНИХ ОБМЕЖЕНЬ
(еколого-містобудівний прогноз)

М 1:2 000



Межі історико-культурних заповідників і зон охорони пам'яток історії та культури встановлені розпорядженням КМДА від 17.05.2002 № 979, зона охоронюваного ландшафту - розпорядженням КМДА від 25.12.2007 № 1714, історичний ареал - історико-архітектурним опорним планом в складі чинного Генерального плану міста Києва

Умовні позначення

Орієнтовне положення прибережних захисних смуг

Підтоплення території

Зона регулювання забудови третьої категорії

Рівень шуму від автотранспорту 71-75 дБв

Межі історичних ареалів

Санітарно-захисні зони

Зона регулювання забудови другої категорії

Замовник: Ястребова Галина
Адреса: вул. Антоновича, 52-54

Замовлення № 0034301 30.03.2020



Виконавець: Лимар Ю.Є.

Заступник начальника служби МК: Мішустіна О.П.

298470